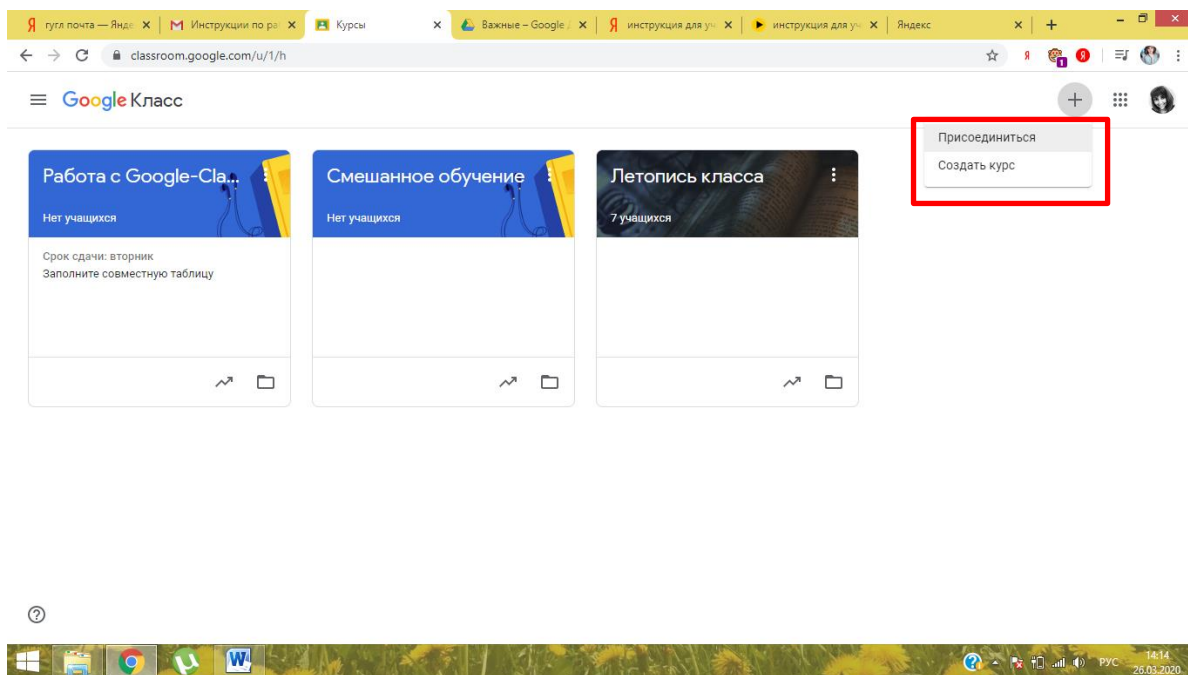


# Инструкция по работе с Google-Classroom для учащихся и их родителей.

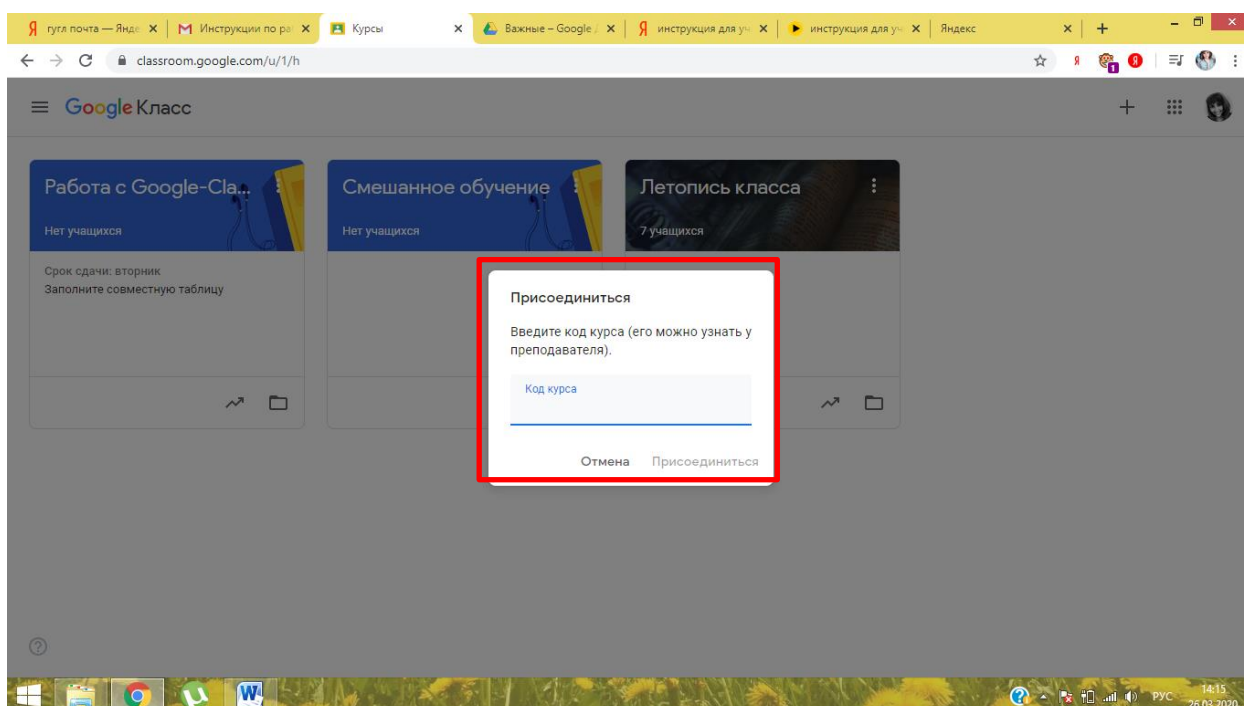
## Видеоинструкция по работе с Google-Classroom

[https://www.youtube.com/watch?v=ugmljppqs\\_Lw](https://www.youtube.com/watch?v=ugmljppqs_Lw)

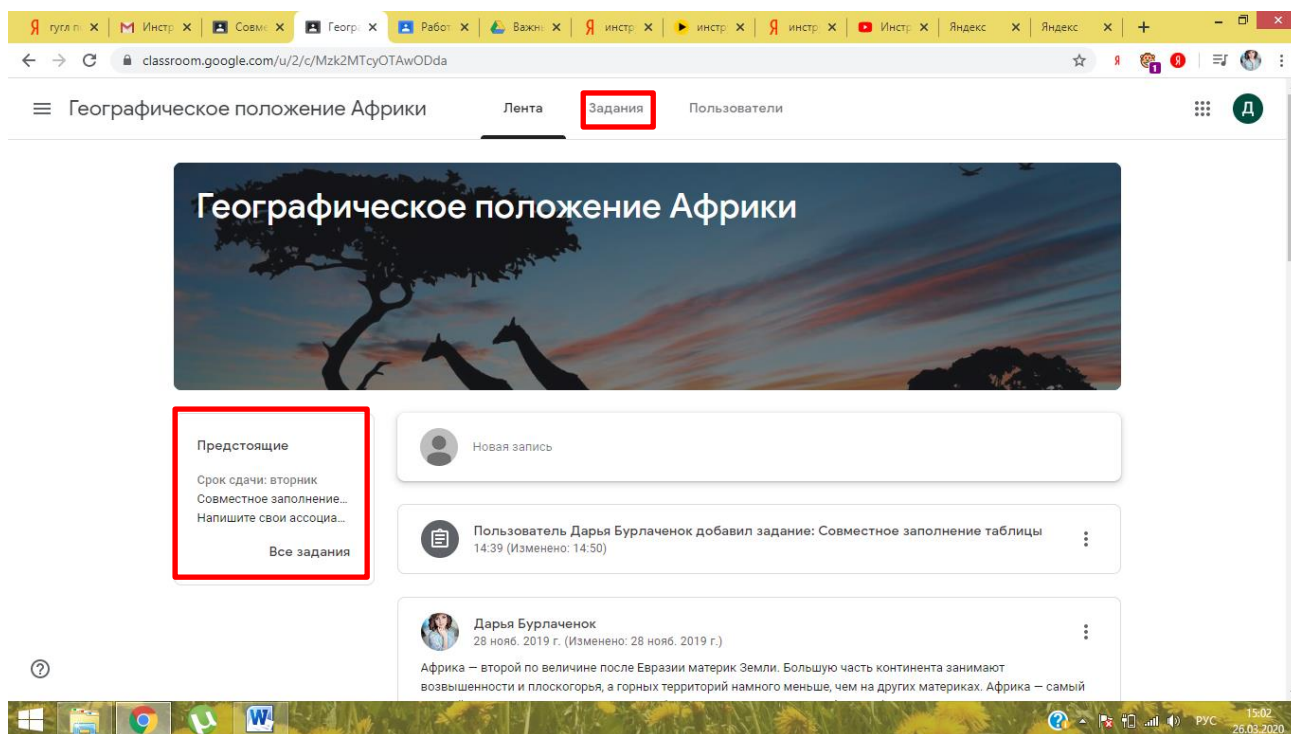
1. Получить у своего классного руководителя адрес электронной почты и пароль для входа в аккаунт в домене 153krsk.ru. Войти в свою электронную почту по ссылке <https://mail.google.com/>
2. Пройти по ссылке <https://classroom.google.com/>
3. В правом верхнем углу нажать «+» и выбрать «присоединиться к курсу».



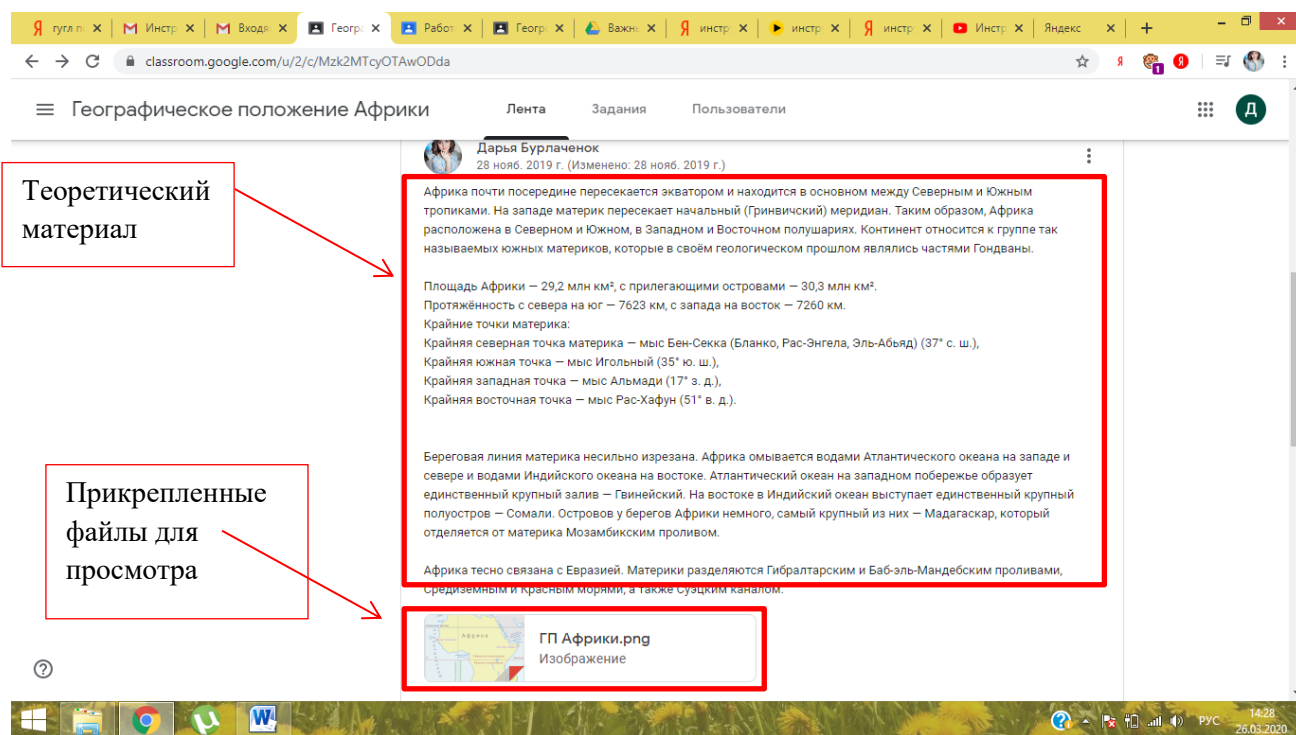
4. Ввести код курса. Код курса можно получить у своего классного руководителя. После ввода кода нажимаем «Присоединиться».



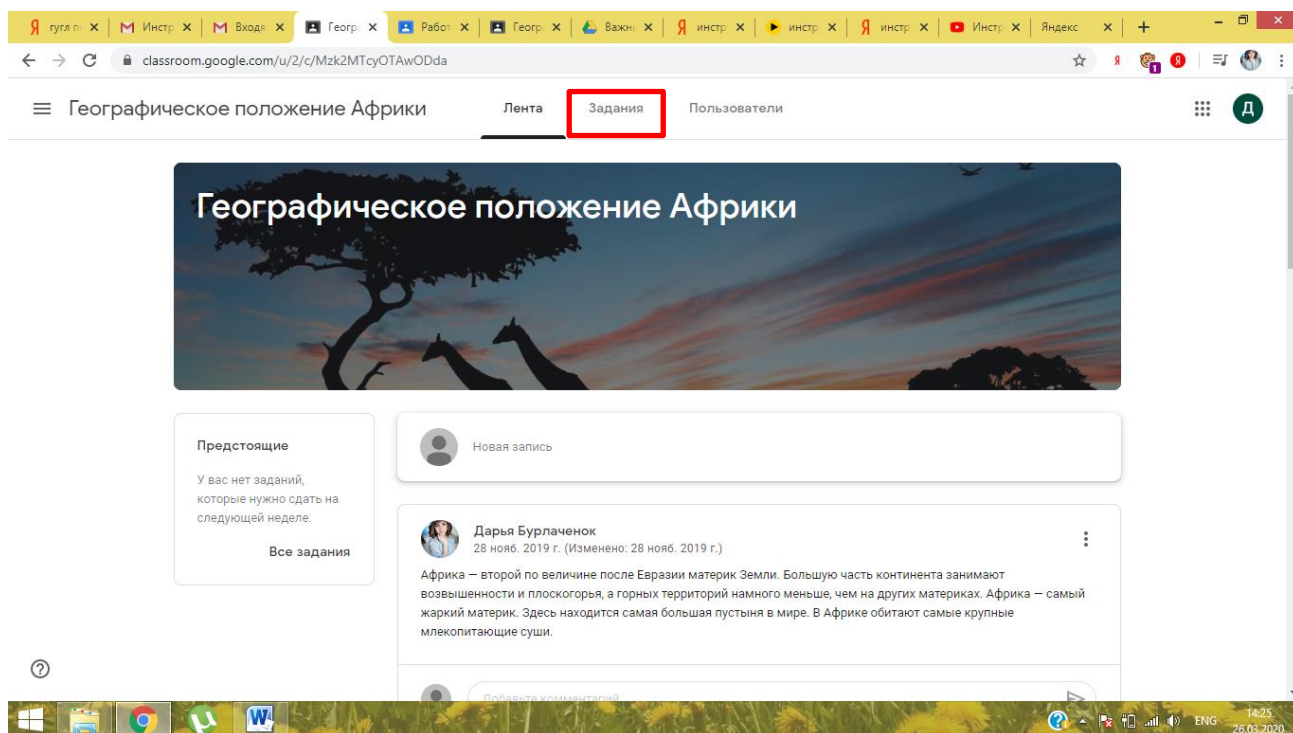
5. После ввода кода откроется страница курса, где отображается весь необходимый теоретический материал и задания, можно посмотреть сроки сдачи заданий в пункте «Предстоящие».



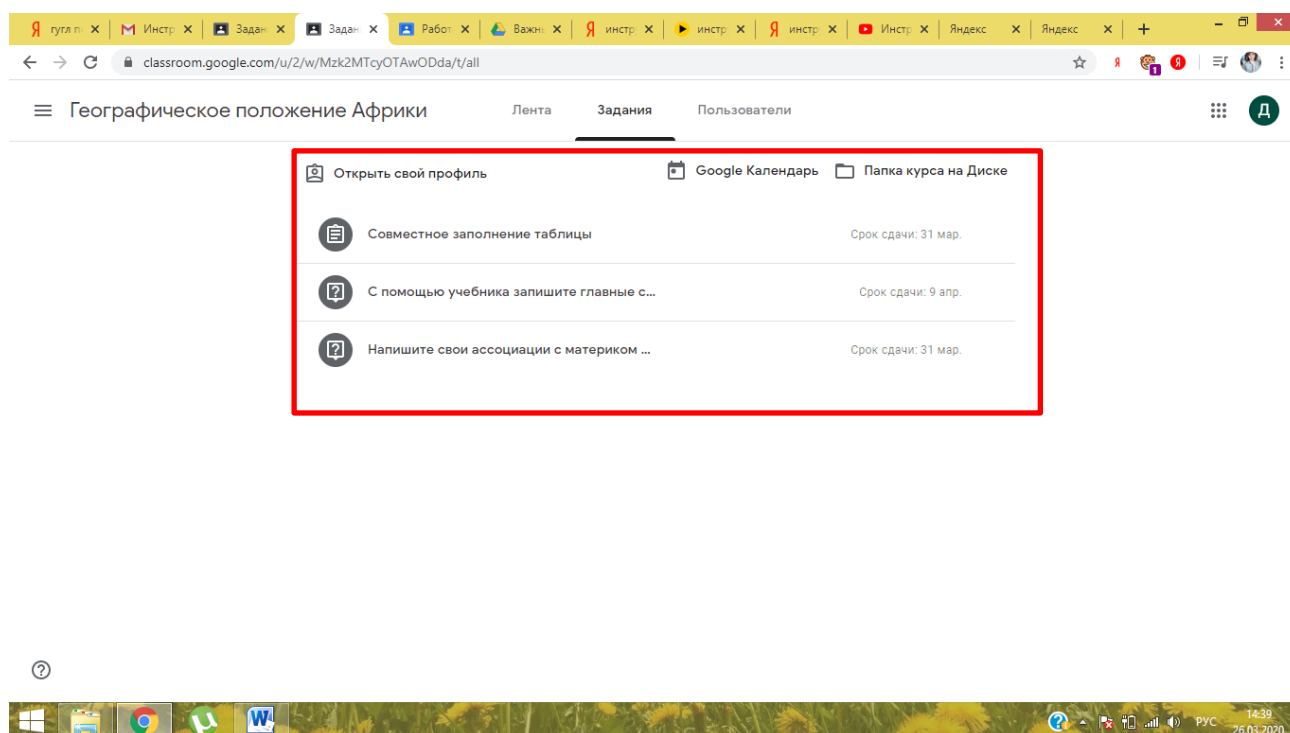
6. Лента. В ленте отображается теоретический материал, прикрепленные файлы,



7. Задания. Переходим на страницу заданий. Здесь отображаются все задания, которые необходимо выполнить.



Здесь отображаются все задания, которые необходимо выполнить, и указан срок сдачи заданий.



Для выполнения задания необходимо нажать на название задания

Географическое положение Африки

Открыть свой профиль Google Календарь Папка курса на Диске

Совместное заполнение таблицы	Срок сдачи: 31 мар.
С помощью учебника запишите главные с...	Срок сдачи: 9 апр.
Напишите свои ассоциации с материком ...	Срок сдачи: 31 мар.

14:39 26.03.2020

Географическое положение Африки

Открыть свой профиль Google Календарь Папка курса на Диске

Совместное заполнение таблицы Срок сдачи: 31 мар.

Опубликовано 14:39 Назначено

Географическое полож...  
Google Документы

Посмотреть задание

С помощью учебника запишите главные с... Срок сдачи: 9 апр.

Напишите свои ассоциации с материком ... Срок сдачи: 31 мар.

https://classroom.google.com/u/2/c/Mzk2MTcyOTAwODda/a/NTY1MjkwNTYwOTVa/details

14:48 26.03.2020

После выполнения задания нажать «Отметить как выполненное»

Инструкция по выполнению задания

Если непонятно как выполнить задание, то можно спросить у педагога

Для прикрепление файла с ответом необходимо:

Нажать «Добавить или создать»-> «Файл» -> «Выбрать с рабочего стола»

Если задание дано в виде «вопроса» и нужно написать ответ необходимо:

Срок сдачи: 9 апр.

С помощью учебника события в истории ис материка Африка.

Дарья Бурлаченко 28 нояб. 2019 г. (Изменено: 14:34)

Комментарии

Добавьте комментарий...

Мой ответ Назначено

Введите ответ

Сдать

Личные комментарии

Добавить личный комм

При назначении задания в форме теста необходимо:

100 баллов

Проверочная работа по теме "Географическое положение А..."

Дарья Бурлаченко 15:11

Комментарии

Добавьте комментарий...

Моя работа Назначено

+ Добавить или создать

Отметить как выполненное

Личные комментарии

Добавить личный комм

## Заполнить открывшуюся форму

Географическое положение Африки

Проверочная работа по теме

\* Обязательно

Адрес электронной почты \*

Ваш адрес эл. почты

Имя \*

Мой ответ

Адрес электронной почты \*

Мой ответ

Вопросы

Какое место по площади занимает Африка? \* 1 балл

Третье

Пятое

Второе

Первое

Укажите крайние точки материка \* 1 балл

Мыс Рас-Хафун

Мыс Принца Уэльского

Мыс Альмади

Мыс Йорк

Какой пролив отделяет Африку от Европы? \* 1 балл

Мыс Рас-Хафун

Мыс Принца Уэльского

Мыс Альмади

Мыс Йорк

Какой пролив отделяет Африку от Европы? \* 1 балл

Мой ответ

Отправить мне копию ответов

**Отправить**

Никогда не используйте формы Google для передачи паролей.

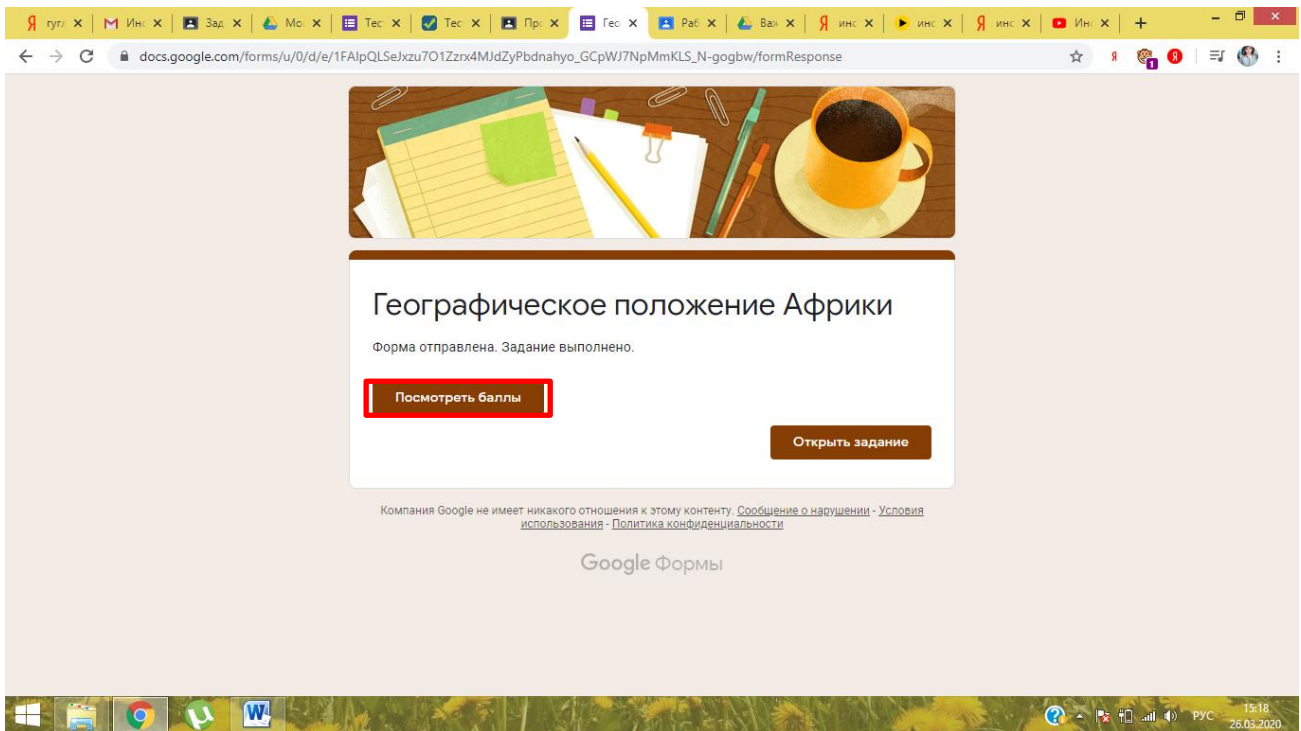
геСАРТОНА  
Книголюбивость/Любовь

Компания Google не имеет никакого отношения к этому контенту. [Сообщения о нарушении](#) - [Условия использования](#) - [Политика конфиденциальности](#)

Google Формы

После ответов на все вопросы нажать «Отправить»

## Далее можно посмотреть баллы за проверочную работу



Географическое положение Африки

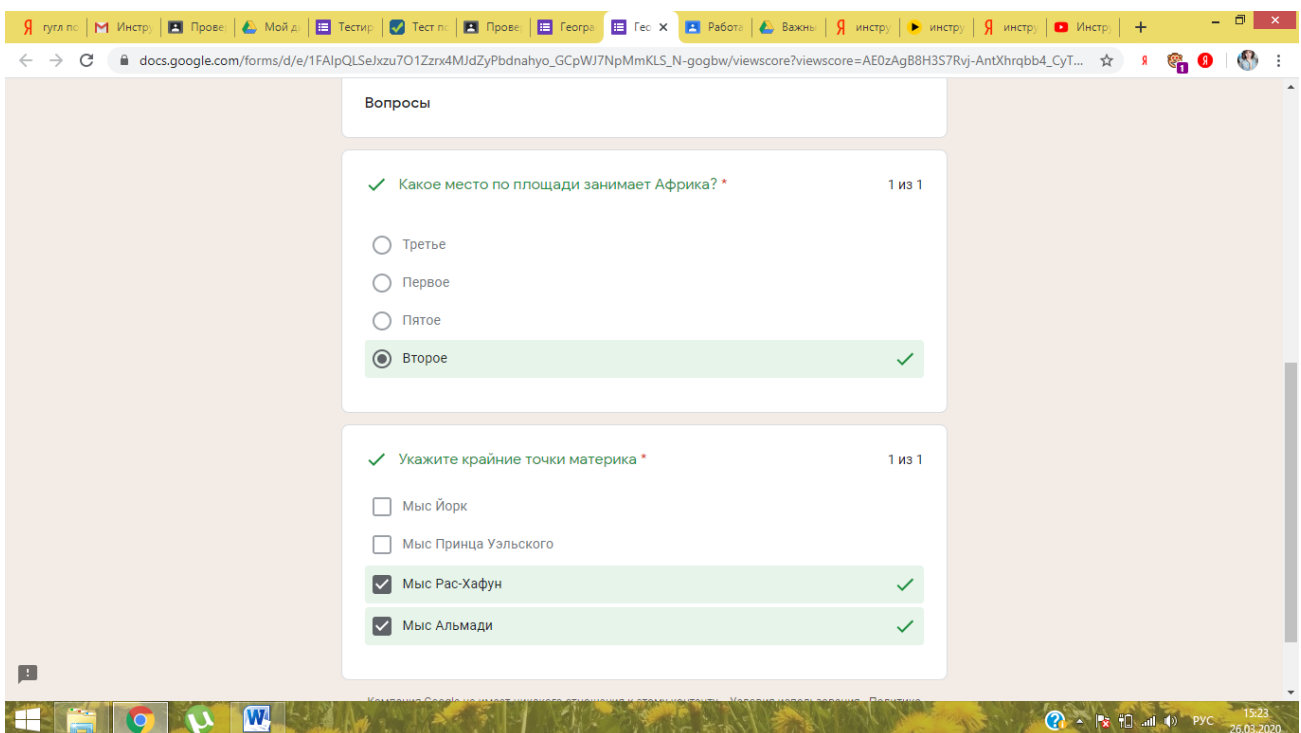
Форма отправлена. Задание выполнено.

[Посмотреть баллы](#)

[Открыть задание](#)

Компания Google не имеет никакого отношения к этому контенту. [Сообщения о нарушении](#) - [Условия использования](#) - [Политика конфиденциальности](#)

Google Формы



Вопросы

✓ Какое место по площади занимает Африка? \* 1 из 1

- Третье
- Первое
- Пятое
- Второе ✓

✓ Укажите крайние точки материка \* 1 из 1

- Мыс Йорк
- Мыс Принца Уэльского
- Мыс Рас-Хафун ✓
- Мыс Альмади ✓